



Portál digitální mapy veřejné správy Plzeňského kraje

Postup tvorby žádosti o data prostřednictvím Geoportálu

Projekt „Rozvoj služeb eGovernmentu v krajích“
registrační číslo CZ.1.06/2.1.00/08.07276

Obsah

A. Přihlášení uživatele	3
B. Vytvoření žádosti	5
C. Vyzvednutí dat.....	7

Dokument obsahuje postup tvorby žádosti o data poskytovaná prostřednictvím Portálu digitální mapy veřejné správy Plzeňského kraje (Geoportálu) provozovaného na adrese <http://geoportal.plzensky-kraj.cz>.

Prostřednictvím Geoportálu jsou poskytována zejména data Sjednocených územně analytických podkladů Plzeňského kraje a obcí s rozšířenou působností, data katastru nemovitostí, ortofotomapy, územní plány v rastrové podobě a data Zásad územního rozvoje. Vektorová data jsou standardně poskytována ve formátech ESRI SHP, ESRI GDB, DGN, DWG nebo DXF. Rastrová data pak ve formátech JPG nebo TIF.

Pro tvorbu žádosti je potřeba být registrován do Geoportálu, tj. mít vytvořen uživatelský přístup. Pokud ještě nejste registrováni, využijte postupu uvedeného v dokumentu „Postup registrace a přihlášení“, který je dostupný na adrese: http://geoportal.plzensky-kraj.cz/gs/data/uploads/ke_stazeni/pk_dmvs_postup_registrace.pdf.

A. Přihlášení uživatele

1. V pravé horní části úvodní obrazovky Geoportálu <http://geoportal.plzensky-kraj.cz> klikněte na „Přihlásit“. Dojde k přesměrování na jednotné přihlašovací rozhraní pro aplikace provozované a garantované Plzeňským krajem.
2. Podle typu uživatele zvolte Typ účtu a vyplňte svoje přihlašovací údaje.

Plzeňský kraj
nejlepší místo pro život

Přihlášení Zapomenuté heslo Nápověda O aplikaci

Přihlášení do aplikace Geoportál DMVS

heslem automaticky certifikátem

Typ účtu:
Veřejnost

Uživatelské jméno:
Heslo:
 Změnit heslo

Přihlásit

Pokusili jste se o přístup k aplikaci **Geoportál DMVS**, tato aplikace požaduje ověření Vaší identity.
V levé části okna zadejte své uživatelské jméno a heslo. Použit lze konto vytvořené při registraci do webových aplikací provozovaných KÚPK. Zaměstnanci úřadu mohou užívat konto pro přihlašování do Windows.

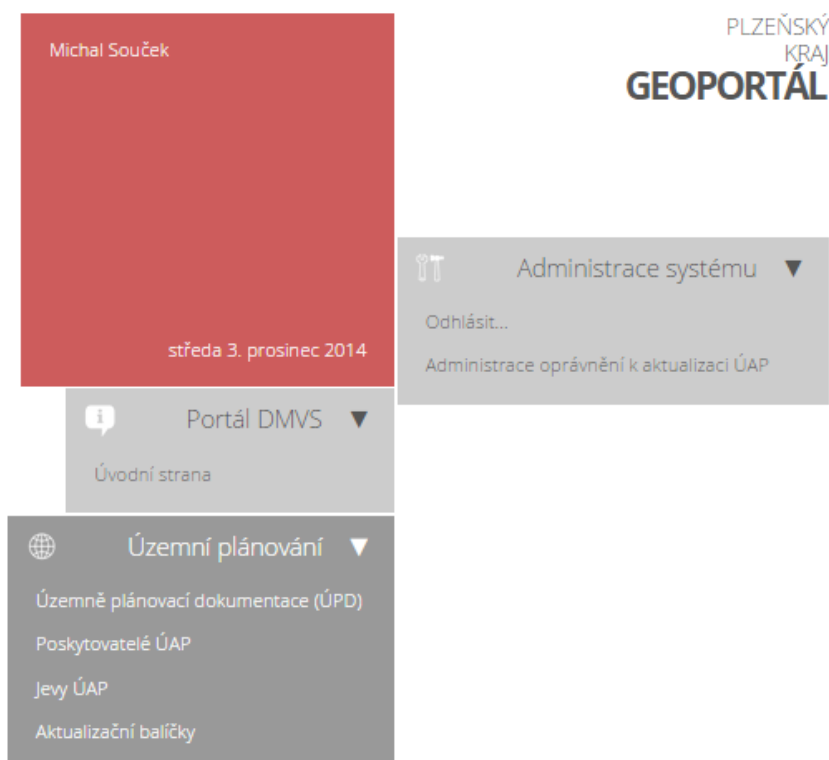
Krajský úřad Plzeňského kraje | Škroupova 18 | 306 13 Plzeň | tel.: 377 193 111 | posta@plzensky-kraj.cz

3. Klikněte na „Přihlásit“.

4. Že se přihlášení zdařilo, poznáte mimo jiné podle toho, že se Vám na úvodní obrazovce Geoportálu zobrazí nabídka „Můj portál“ a v pravé horní části Vaše uživatelské jméno.



5. Nebo se Vám zobrazí vnitřní část Geoportálu, z které je také možné se dostat na úvodní obrazovku Geoportálu

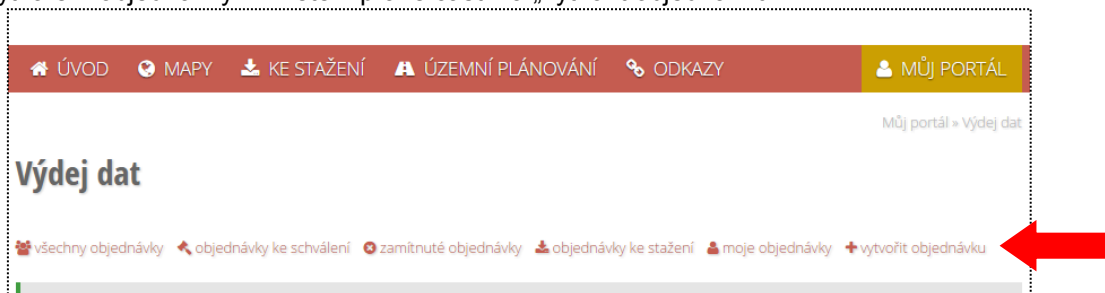


B. Vytvoření žádosti

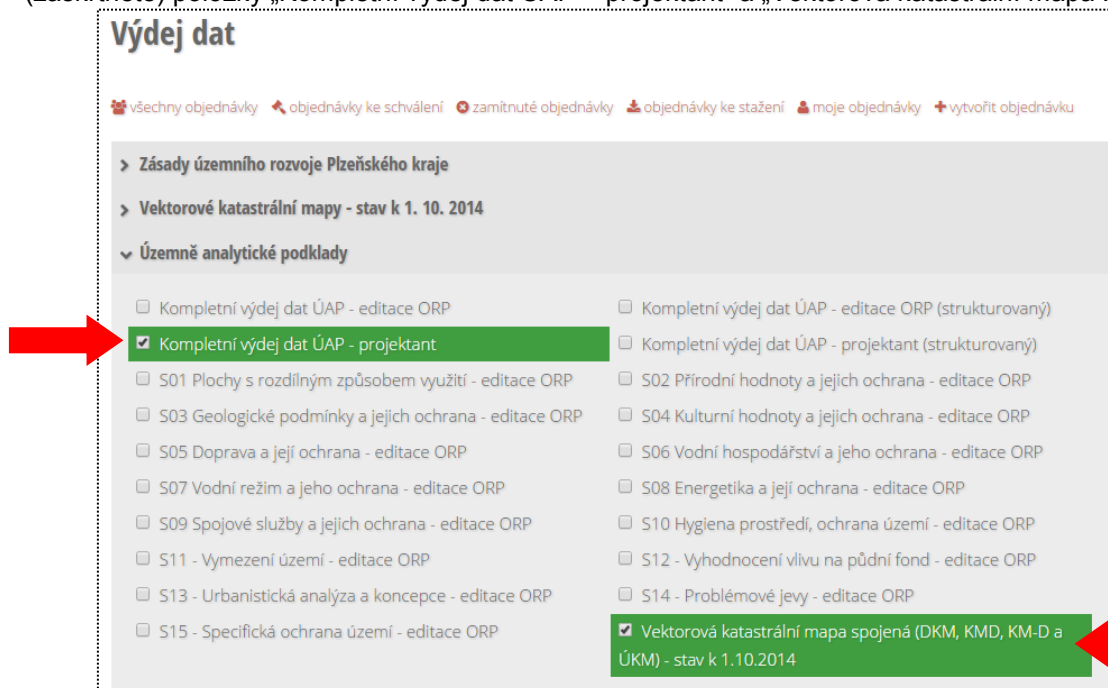
1. V části Geoportálu „Můj portál“ klikněte na „ Výdej dat“



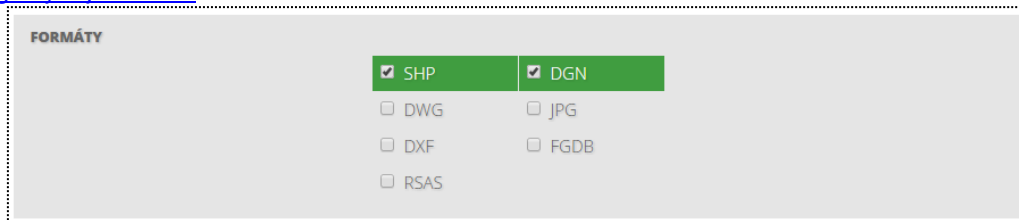
2. Pro vytvoření objednávky klikněte v pravé části na „vytvořit objednávku“.



3. Vyberte si, o jakou skupinu dat máte zájem. V jedné žádosti nejde z důvodů rozdílného schvalovacího procesu kombinovat datové sady z různých skupin. Pokud například chcete kompletní data územně analytických podkladů a katastrální mapu pro zpracování územně plánovací dokumentace, zvolte (zaškrtněte) položky „Kompletní výdej dat ÚAP – projektant“ a „Vektorová katastrální mapa ...“



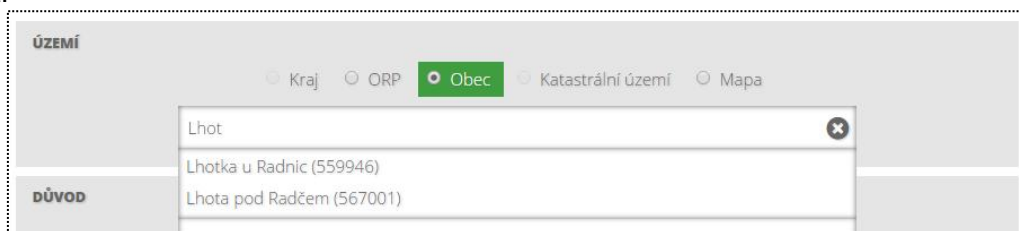
4. Zvolte formát, v jakém chcete data obdržet. Pro správné zobrazení dat ve formátech CAD je možné využít stylů pro korektní zobrazení objektů. Ty jsou volně dostupné na stránce <http://geoportal.plzensky-kraj.cz/gs/vydejni-modul>.



FORMÁTY

<input checked="" type="checkbox"/> SHP	<input checked="" type="checkbox"/> DGN
<input type="checkbox"/> DWG	<input type="checkbox"/> JPG
<input type="checkbox"/> DXF	<input type="checkbox"/> FGDB
<input type="checkbox"/> RSAS	

5. Zvolte rozsah, za jaký data požadujete. Podle skupiny dat jsou k dispozici různé možnosti a aplikována různá omezení. Např. data územně analytických podkladů nelze vydat za katastrální území. Zvolte typ správního celku. Do okna začněte psát název územního celku. V okně funguje našeptávač, který Vám nabídne správný název. Je možné vybrat více obcí nebo jiných správních celků. Chybně zvolené celky lze i odebrat.



ÚZEMÍ

Kraj ORP Obec Katastrální území Mapa

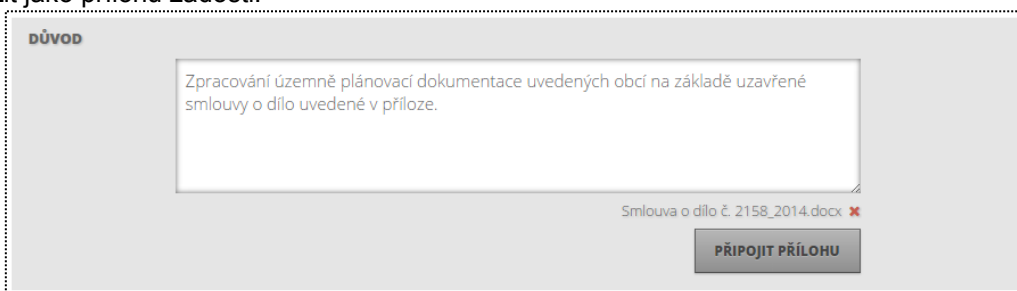
Lhot

Lhotka u Radnic (559946)

Lhota pod Radčem (567001)

DŮVOD

6. Do okna „Důvod“ napište krátký text, proč o data žádáte, případně se můžete odvolat na dokument, který lze uložit jako přílohu žádosti.



DŮVOD

Zpracování územně plánovací dokumentace uvedených obcí na základě uzavřené smlouvy o dílo uvedené v příloze.

Smlouva o dílo č. 2158_2014.docx

PŘIPOJIT PŘÍLOHU

7. Zaškrtnutím odsouhlasíte licenční podmínky a klikněte na „Odeslat objednávku“. Bez odsouhlasení není možné objednávku odeslat.

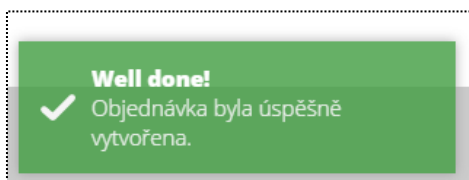


LICENČNÍ PODMÍNKY

Souhlasím s licenčními podmínkami

ODESLAT OBJEDNÁVKU

8. Po úspěšném odeslání se v levé dolní části Vašeho prohlížeče objeví okno s informací, že žádost byla úspěšně vytvořena.



9. Podle typu dat je o Vaší žádosti e-mailem informován zodpovědný pracovník. U dat územně analytických podkladů jsou schvalovatelé pracovníci příslušných úřadů územního plánování na obcích s rozšířenou působností. U ostatních dat jsou to pracovníci odboru informatiky Krajského úřadu Plzeňského kraje.

C. Vyzvednutí dat

1. Svoji žádost můžete sledovat v přehledu pod odkazem „moje objednávky“. Kde je uvedena i konkrétní instituce, která má žádost schválit a další údaje. V případě, že žádost o data vytvořil přímo schvalovatel, je žádost schválena automaticky. Při schválení žádosti se zobrazí datum schválení a osoba, která tak učinila.

MICHAL SOUČEK | 465/420 3. 12. 2014 17:08:59

Bezešvá katastrální mapa spojená

[sbalit](#)

KATEGORIE VÝDEJNÍ SADY	SCHVALUJÍCÍ	ÚZEMÍ
ostatní	KrÚ	Obec Hrádek
FORMÁTY	Michal Souček (3. 12. 2014 17:08:59)	Obec Lhotka u Radnic
SHP, DGN		mapa
DŮVOD		
Zpracování územně plánovací dokumentace uvedených obcí na základě uzavřené smlouvy o dílo uvedené v příloze.		
DATA		
DATA_465_20141203171451.zip		

2. O schválení žádosti a možnosti stažení je žadatel informován e-mailem, v kterém jsou uvedeny další důležité informace k datům.

Vážený uživateli,

Vaše objednávka s ID 468 byla vyřízena a data jsou připravena ke stažení po dobu 14-ti dní.

Detail objednávky: <https://geoportal.plzensky-kraj.cz/gs/vydej-dat/#/orders/468>

Pasporty a ostatní dokumenty jsou k dispozici v detailu jednotlivých poskytovatelů: <https://geoportal.plzensky-kraj.cz/tw/ost/gp/uap/poskytovatele/>
Styly pro korektní zobrazení objektů ve formátu DGN, DWG nebo DXF: <https://geoportal.plzensky-kraj.cz/gs/vydejni-modul/>

Upozorňujeme, že se ve Vámi zvoleném výdejním balíčku mohou vyskytovat prázdné vrstvy (bez objektů). Pokud jsou součástí výdejního balíčku vrstvy bez objektů, je tím vyjádřena informace, že zvolené vrstvy v datovém skladu existují, nicméně ve vybraném území neobsahují žádné objekty.

Děkujeme za použití naší aplikace.

Geoportál Digitální mapy veřejné správy
<https://geoportal.plzensky-kraj.cz/>

Upozornění: Toto je automaticky generovaný email, neodpovídejte na něj prosím. V případě požadavků prosím použijte aplikaci Helpdesk - <https://geoportal.plzensky-kraj.cz/gs/helpdesk/>

3. Data je možné vyzvednout kliknutím na daný odkaz v e-mailu nebo po přihlášení na stránce Geoportálu v části „moje objednávky“. Data jsou k dispozici po dobu 14-ti dní, pak jsou archivována.