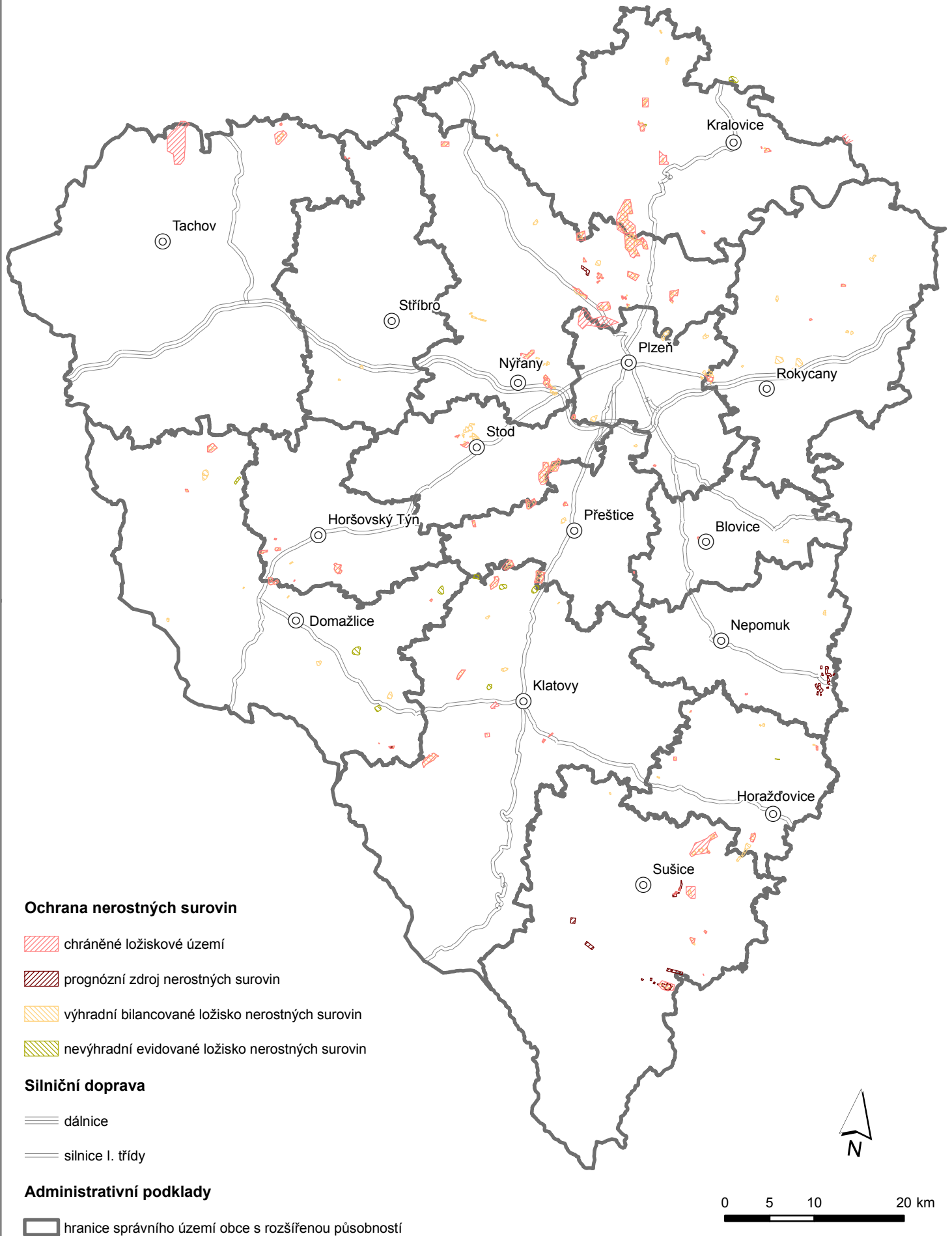








## 1.2.1/3 Ložiska nerostných surovin




### Ochrana nerostných surovin

-  chráněné ložiskové území
-  prognózní zdroj nerostných surovin
-  výhradní bilancované ložisko nerostných surovin
-  nevýhradní evidované ložisko nerostných surovin

### Silniční doprava

-  dálnice
-  silnice I. třídy

### Administrativní podklady

-  hranice správního území obce s rozšířenou působností

-  Stod  
obec s rozšířenou působností

0 5 10 20 km

Zdroj dat: Geofond  
Zpracoval: DHV CR, spol. s r.o.