





CIVILIZAČNÍ HODNOTY

-  A067 – vodojem
-  A067 – čerpací stanice
-  A067 – úpravna vody
-  A067 – ostatní zařízení k čerpání vody
-  A068 – vodovodní síť
-  A069 – čistička odpadních vod
-  A069 – čerp. stan. kanalizace, ostatní zař.
-  A070 – síť kanalizačních stok
-  A073 – el. vedení nadzemní
-  A073 – el. vedení nadzemní, ochr. pásmo
-  A075 – vedení STL
-  A075 – vedení VTL
-  A081 – základnová stanice
-  A082 – komunik. vedení, dálkový kabel
-  A091 – silnice II. třídy
-  A091 – silnice II. a III. třídy, ochranné pásmo
-  A092 – silnice III. třídy
-  A094 – železniční dráha celostátní
-  A094 – železniční dráha celostátní, ochr. pásmo
-  A097 – vlečka
-  A097 – vlečka, ochranné pásmo
-  A106 – cyklostezka

PŘÍRODNÍ HODNOTY

-  A021 – nadregionální biocentrum
-  A021 – regionální biocentrum
-  A021 – lokální biocentrum
-  A021 – osa nadregionálního biokoridoru
-  A021 – regionální biokoridor
-  A025 – národní park
-  A026 – chráněná krajinná oblast
-  A028 – přírodní rezervace
-  A030 – přírodní park
-  A031 – přírodní památka
-  A032 – památný strom
-  A034 – NATURA 2000, evropsky význ. lokalita
-  A035 – NATURA 2000, ptačí oblast
-  A036 – lokalita výskytu zvl. chrán. druhů
-  A037 – lesy ochranné
-  A038 – lesy zvláštního určení



OCHRANA PŘÍRODNÍCH ZDROJŮ

-  A044 – ochranné pásmo vodního zdroje


KULTURNÍ HODNOTY

-  A005 – památková rezervace
-  A006 – památková zóna
-  A009 – nem. národní kult. památka
-  A013 – historicky významná stavba




URBAN. A ARCHITEKT. HODNOTY

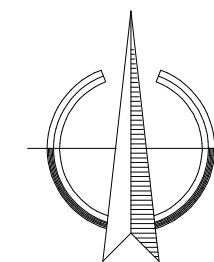
-  A015 – význ. stav. dominanta, kult. historická
-  A020 – významný vyhlídkový bod

VYMEZUJÍCÍ HRANICE

-  A001 – zastavěné území

FUNKČNÍ VYUŽITÍ PLOCH

-  A039 – lesy hospodářské
-  A047 – vodní útvar povrchových vod
-  A048 – vodní nádrž



Tento projekt je spolufinancován Evropskou unií z Evropského fondu pro regionální rozvoj a státním rozpočtem.

  EVROPSKÁ UNIE EVROPSKÝ FOND PRO REGIONÁLNÍ ROZVOJ ŠANCE PRO VÁŠ ROZVOJ		 MINISTERSTVO PRO MÍSTNÍ ROZVOJ		
ORP SUŠICE ÚZEMNĚ ANALYTICKÉ PODKLADY				
název výkresu:	VÝKRES HODNOT ÚZEMÍ – LEGENDA			
zpracovatel:	Projektový ateliér AD s.r.o. Husova 4, 37001 České Budějovice			
projektant:	Ing. arch. Jaroslav Daněk			
technická spolupráce:	Michaela Krátká, Ing. Gabriela Šťastná			
pořizovatel:	Město Sušice Náměstí Svobody 138, 342 01 Sušice			
datum zpracování:	12/2008	měřítko zpracování:	1 : 50 000	číslo paré: číslo výkresu: 1