






## OCHRANA PŘÍRODY

-  A021 – nadregionální biocentrum
-  A021 – regionální biocentrum
-  A021 – lokální biocentrum
-  A021 – osa nadregionálního biokoridoru
-  A021 – regionální biokoridor
-  A025 – národní park
-  A026 – chráněná krajinná oblast
-  A028 – přírodní rezervace
-  A030 – přírodní park
-  A031 – přírodní památka
-   A032 – památný strom
-  A034 – NATURA 2000, evropsky význ. lokalita
-  A035 – NATURA 2000, ptačí oblast
-  A036 – lokalita výskytu zvl. chrán. druhů















## OCHRANA PŘÍRODNÍCH ZDROJŮ

-  A044 – ochranné pásmo vodního zdroje









## OCHRANA PAMÁTEK

-  A005 – památková rezervace
-  A006 – památková zóna
-  A009 – nem. národní kult. památka
-  A013 – historicky významná stavba

## TECHNICKÁ INFRASTRUKTURA

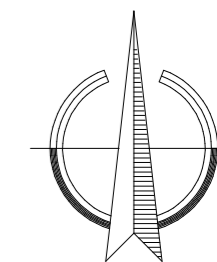
-  A067 – vodojem
-  A067 – čerpací stanice
-  A067 – úpravna vody
-  A067 – ostatní zařízení k čerpání vody
-  A068 – vodovodní síť
-  A069 – čistička odpadních vod
-  A069 – čerp. stan. kanalizace, ostatní zař.
-  A070 – síť kanalizačních stok
-  A073 – el. vedení nadzemní
-  A073 – el. vedení nadzemní, ochr. pásmo
-  A075 – vedení STL
-  A075 – vedení VTL
-  A081 – základnová stanice
-  A082 – komunik. vedení, dálkový kabel

## DOPRAVNÍ INFRASTRUKTURA

-  A091 – silnice II. třídy
-  A091 – silnice II. a III. třídy, ochranné pásmo
-  A092 – silnice III. třídy
-  A094 – železniční dráha celostátní
-  A094 – železniční dráha celostátní, ochr. pásmo
-  A097 – vlečka
-  A097 – vlečka, ochranné pásmo
-  A106 – cyklostezka

## FUNKČNÍ VYUŽITÍ PLOCH

-  A045 – chrán. oblast příroz. akumulace vod
-  A046 – zranitelná oblast
-  A050 – záplavové území Q100
-  A050 – záplavové území Q20
-  A050 – záplavové území Q5
-  A051 – aktivní zóna záplavového území



Tento projekt je spolufinancován Evropskou unií z Evropského fondu pro regionální rozvoj a státním rozpočtem.

|  |  |   |            |
|--|--|---|------------|
|   EVROPSKÁ UNIE<br>EVROPSKÝ FOND PRO REGIONÁLNÍ ROZVOJ<br>ŠANCE PRO VÁŠ ROZVOJ |  |  |            |
| <b>ORP SUŠICE</b><br>ÚZEMNĚ ANALYTICKÉ PODKLADY  |  |   |            |
| název výkresu:   | <b>VÝKRES LIMITŮ VYUŽITÍ ÚZEMÍ – LEGENDA</b>                     |   |            |
| zpracovatel:   | Projektový ateliér AD s.r.o.<br>Husova 4, 37001 České Budějovice |   |            |
| projektant:  | Ing. arch. Jaroslav Daněk  |   |            |
| technická spolupráce:  | Michaela Krátká, Ing. Gabriela Šťastná                           |   |            |
| pořizovatel:   | Město Sušice<br>Náměstí Svobody 138, 342 01 Sušice               |   |            |
| datum zpracování:  | 12/2008  | měřítko zpracování:   | 1 : 50 000 |
| číslo paré:  |  | číslo výkresu:  | <b>2</b>   |