





## VYMEZUJÍCÍ HRANICE


 A001 – zastavěné území


## FUNKČNÍ VYUŽITÍ PLOCH

 A037 – lesy ochranné

 A038 – lesy zvláštního určení

 A039 – lesy hospodářské


 A047 – vodní útvar povrchových vod


 A048 – vodní nádrž


## ZASTAVITELNÉ PLOCHY


 A117 – bydlení


 A117 – rekreace


 A117 – občanské vybavení

 A117 – veřejné prostranství

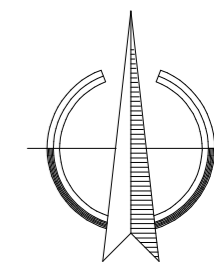
 A117 – dopravní infrastruktura

 A117 – technická infrastruktura

 A117 – výroba a sklady

 A117 – zemědělství

 A117 – sídelní zeleň



Tento projekt je spolufinancován Evropskou unií z Evropského fondu pro regionální rozvoj a státním rozpočtem.

 <b>INTEGROVANÝ OPERAČNÍ PROGRAM</b>		 EVROPSKÁ UNIE EVROPSKÝ FOND PRO REGIONÁLNÍ ROZVOJ ŠANCE PRO VÁŠ ROZVOJ		 MINISTERSTVO PRO MÍSTNÍ ROZVOJ	
<b>ORP SUŠICE</b> ÚZEMNĚ ANALYTICKÉ PODKLADY					
název výkresu:	<b>VÝKRES ZÁMĚRŮ – LEGENDA</b>				
zpracovatel:	Projektový ateliér AD s.r.o. Husova 4, 37001 České Budějovice				
projektant:	Ing. arch. Jaroslav Daněk				
technická spolupráce:	Michaela Krátká, Ing. Gabriela Šťastná				
pořizovatel:	Město Sušice Náměstí Svobody 138, 342 01 Sušice				
datum zpracování:	12/2008	měřítko zpracování:	1 : 50 000	číslo paré:	číslo výkresu: <b>3</b>