
























OCHRANA PŘÍRODY

-  A021 – nadregionální biocentrum
-  A021 – regionální biocentrum
-  A021 – lokální biocentrum
-  A021 – osa nadregionálního biokoridoru
-  A021 – regionální biokoridor
-  A021 – lokální biokoridor
-  A021 – interakční prvek plošný
-  A022 – významný krajinný prvek registrovaný
-  A025 – národní park
-  A026 – chráněná krajinná oblast
-  A028 – přírodní rezervace
-  A030 – přírodní park
-  A031 – přírodní památka
-  A032 – památný strom
-  A034 – NATURA 2000, evropsky význ. lokalita
-  A035 – NATURA 2000, ptačí oblast
-  A036 – lokalita výskytu zvl. chrán. druhů
-  A037 – lesy ochranné
-  A038 – lesy zvláštního určení

OCHRANA PŘÍRODNÍCH ZDROJŮ

-  A021 – ochranná zóna nadreg. biokoridoru
-  A044 – ochranné pásmo vodního zdroje















HYGIENA ŽIVOTNÍHO PROSTŘEDÍ







-  A064 – staré zátěže a kontamin. plochy
-  A085 – skládka

OCHRANA PAMÁTEK









-  A005 – památková rezervace
-  A006 – památková zóna
-  A008 – nemovitá kulturní památka
-  A009 – nem. národní kult. památka
-  A013 – historicky významná stavba

TECHNICKÁ INFRASTRUKTURA

-  A067 – vodojem
-  A067 – čerpací stanice
-  A067 – úpravna vody
-  A067 – ostatní zařízení k čerpání vody
-  A068 – vodovodní síť
-  A069 – čistička odpadních vod
-  A069 – ochranné pásmo ČOV
-  A069 – čerp. stan. kanalizace, ostatní zař.
-  A070 – síť kanalizačních stok
-  A072 – trafostanice
-  A072 – ochranné pásmo trafostanice
-  A073 – el. vedení nadzemní
-  A073 – el. vedení nadzemní, ochr. pásmo
-  A074 – regulační stanice VTL/STL
-  A074 – regulační měřicí stanice VVTL/VTL
-  A074 – ochr. pásmo regulační a reg. měř. stanice
-  A075 – vedení STL
-  A075 – vedení VTL

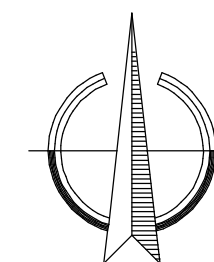
-  A075 – ochranné pásmo plynovodu
-  A075 – bezpečnostní pásmo plynovodu
-  A081 – základnová stanice
-  A082 – komunikační vedení, dálkový kabel
-  A082 – komunikační vedení, radiový spoj
-  A082 – ochranné pásmo komunikačního vedení

DOPRAVNÍ INFRASTRUKTURA

-  A091 – silnice II. třídy
-  A091 – silnice II. a III. třídy, ochranné pásmo
-  A092 – silnice III. třídy
-  A094 – železniční dráha celostátní
-  A094 – železniční dráha celostátní, ochr. pásmo
-  A097 – vlečka
-  A097 – vlečka, ochranné pásmo
-  A106 – cyklostezka

FUNKČNÍ VYUŽITÍ PLOCH

-  A045 – chrán. oblast příroz. akumulace vod
-  A046 – zranitelná oblast
-  A047 – vodní útrvar povrchových vod
-  A048 – vodní nádrž
-  A050 – záplavové území Q100
-  A050 – záplavové území Q20
-  A050 – záplavové území Q5
-  A051 – aktivní zóna záplavového území



ORP SUŠICE ÚZEMNĚ ANALYTICKÉ PODKLADY – aktualizace

| VÝKRES LIMITŮ VYUŽITÍ ÚZEMÍ – LEGENDA | | | | | |
|---------------------------------------|--|---------------------|------------|-------------|-------------------------|
| název výkresu: | | | | | |
| zpracovatel: | Projektový ateliér AD s.r.o. Husova 4, 37001 České Budějovice | | | | |
| projektant: | Ing. arch. Jaroslav Daněk | | | | |
| technická spolupráce: | Ing. Gabriela Štátná | | | | |
| pořizovatel: | Město Sušice Náměstí Svobody 138, 342 01 Sušice | | | | |
| datum zpracování: | 2010 | měřítko zpracování: | 1 : 50 000 | číslo paré: | číslo výkresu: 2 |