




VYMEZUJÍCÍ HRANICE

 A001 – zastavěné území


FUNKČNÍ VYUŽITÍ PLOCH

 A037 – lesy ochranné

 A038 – lesy zvláštního určení

 A039 – lesy hospodářské


 A047 – vodní útvar povrchových vod


 A048 – vodní nádrž


ZASTAVITELNÉ PLOCHY


 A117 – bydlení


 A117 – rekreace

 A117 – občanské vybavení

 A117 – veřejné prostranství

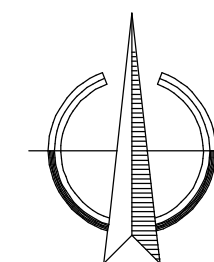
 A117 – dopravní infrastruktura

 A117 – technická infrastruktura

 A117 – výroba a sklady

 A117 – zemědělství

 A117 – sídelní zeleň



ORP SUŠICE

ÚZEMNĚ ANALYTICKÉ PODKLADY – aktualizace

název výkresu:	VÝKRES ZÁMĚRŮ – LEGENDA				
zpracovatel:	Projektový ateliér AD s.r.o. Husova 4, 37001 České Budějovice				
projektant:	Ing. arch. Jaroslav Daněk				
technická spolupráce:	Ing. Gabriela Šťastná				
pořizovatel:	Město Sušice Náměstí Svobody 138, 342 01 Sušice				
datum zpracování:	2010	měřítko zpracování:	1 : 50 000	číslo paré:	číslo výkresu: 3